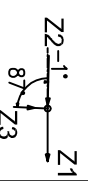
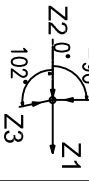
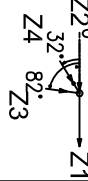
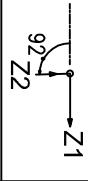
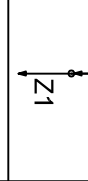
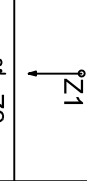
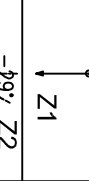
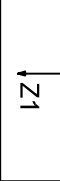


Zestawienie studni kanalizacji deszczowej cz. 3

Nr studni	Schemat	Rzędna terenu X	Rzędna dna studni Y	Rzędna dna kanału				Średnica sieci				Wysokość studni H	Średnica studni D	Uwagi
				Z1	Z2	Z3	Z4	d1	d2	d3	d4			
		m n.p.m.	m n.p.m.	m n.p.m.	m n.p.m.	m n.p.m.	m n.p.m.	m	m	m	m	m	m	
D14		16.34	14.22	14.22	14.22	14.22	-	0,3	0,3	0,2	-	2,12	1,2	-
D15		16.42	14.29	14.29	14.29	14.29	14.29	0,3	0,3	0,16	0,3	2,13	1,2	-
D16		16.36	14.35	14.35	14.35	14.35	15.10	0,3	0,3	0,2	0,2	2,01	1,2	-
D17		16.27	14.45	14.45	14.45	-	-	0,3	0,16	-	-	1,82	1,2	-
D4.11		16.36	14.85	14.85	14.85	-	-	0,3	0,3	-	-	1,51	1,2	-
D4.12		17.29	16.19	16.19	-	-	-	0,3	-	-	-	1,10	1,2	studnia końcowa
D6.9		16.06	13.58	13.58	13.58	-	-	0,8	0,8	-	-	2,48	1,2	-
D6.10		16.48	14.01	14.01	14.01	-	-	0,8	0,8	-	-	2,47	1,2	-